

«СОГЛАСОВАНО»
Руководитель Исполнительного комитета
Верхнелашинского сельского поселения
Буинского муниципального района
Республики Татарстан
Усманова Х. /
дата подпись ФИО

«УТВЕРЖДАЮ»
Директор МБОУ «Верхнелашинская
основная общеобразовательная
школа-Буинского муниципального района
Республики Татарстан»
Шарифутдинова И.И.
дата подпись ФИО

«СОГЛАСОВАНО»
Начальник управления ГИБДД отдела МВД
Республики Татарстан по Буинскому району майор
подполковник Миннебаев С.Р.
дата подпись ФИО

ПАСПОРТ

дорожной безопасности

муниципального бюджетного общеобразовательного учреждения

«Верхнелашинская основная общеобразовательная школа Буинского

муниципального района

Республики Татарстан»

село Верхние Лаши

2019 год

Общие сведения

Муниципальное бюджетное общеобразовательное учреждение «Верхнелашинская основная общеобразовательная школа Буинского муниципального района Республики Татарстан»

(Полное наименование образовательного учреждения)

Юридический адрес: 422419, РТ, Буинский район, село Верхние Лащи, ул. Школьная, дом 5

Фактический адрес: 422419, РТ, Буинский район, село Верхние Лащи, ул. Школьная, дом 5

Руководители образовательного учреждения:

Директор: Шарафутдинова Ильсэяр Ирековна 89046608361
(фамилия, имя, отчество) сотовый телефон

Заместитель директора

по учебной работе: Григорьева Светлана Валерьевна рабочий телефон: 8(843)7443-6-44
(фамилия, имя, отчество)

Заместитель директора

по воспитательной работе: Зиннатуллина Эльмира Саидовна 89372865465
(фамилия, имя, отчество) сотовый телефон

Ответственный работник

от МКУ «Управление образования Буинского муниципального района»: заместитель Македонская Н.А. 3-29-02

Ответственные от отделения

ГИБДД отдела МВД России

по Буинскому району:

начальник Миннебаев Р.Р. 3-28-81
(должность) (фамилия, имя, отчество) (телефон)

Ответственные работники

за мероприятия по профилактике

детского травматизма (по школе)

директор Шарафутдинова И.И. 43-6-44
(должность) (фамилия, имя, отчество) (телефон)

Руководитель Исполнительного комитета

Верхнелашинского сельского поселения

Буинского муниципального района

Республики Татарстан, осуществляющей

содержание улично-дорожной сети

Усманова Г. Х. 43-6-44
фамилия, имя, отчество телефон

Руководитель Исполнительного комитета

Верхнелашинского сельского поселения

Буинского муниципального района

Республики Татарстан, осуществляющей

Содержание технических средств организации

дорожного движения

Усманова Г.Х. 43-6-44
(фамилия, имя, отчество) (телефон)

Количество учащихся -56

Наличие уголка по БДД в коридоре 1 этажа

Наличие класса по БДД не имеется

Наличие автогородка (площадки) по БДД -нет

Наличие автобуса в образовательном учреждении имеется

Время занятий в образовательном учреждении:

1-ая смена: 8.30 – 14.00 (период)

2-ая смена: -нет

внеклассные занятия: 14.00– 16.00

Телефоны оперативных служб:

01 -пожар МЧС(112)

02-полиция Дежурная часть 3-12-88

03- Скорая помощь 3-12-72

04-Газ

Содержание

I. План-схемы образовательного учреждения.

1. Район расположения образовательного учреждения, пути движения транспортных средств и детей (обучающихся, воспитанников).
2. Организация дорожного движения в непосредственной близости от образовательного учреждения с размещением соответствующих технических средств организации дорожного движения, маршруты движения детей и расположение парковочных мест.
3. Маршруты движения организованных групп детей от образовательного учреждения к стадиону, парку или спортивно-оздоровительному комплексу.
4. Пути движения транспортных средств к местам разгрузки/погрузки и рекомендуемые безопасные пути передвижения детей по территории образовательного учреждения.

II. Информация об обеспечении безопасности перевозок детей специальным транспортным средством (автобусом).

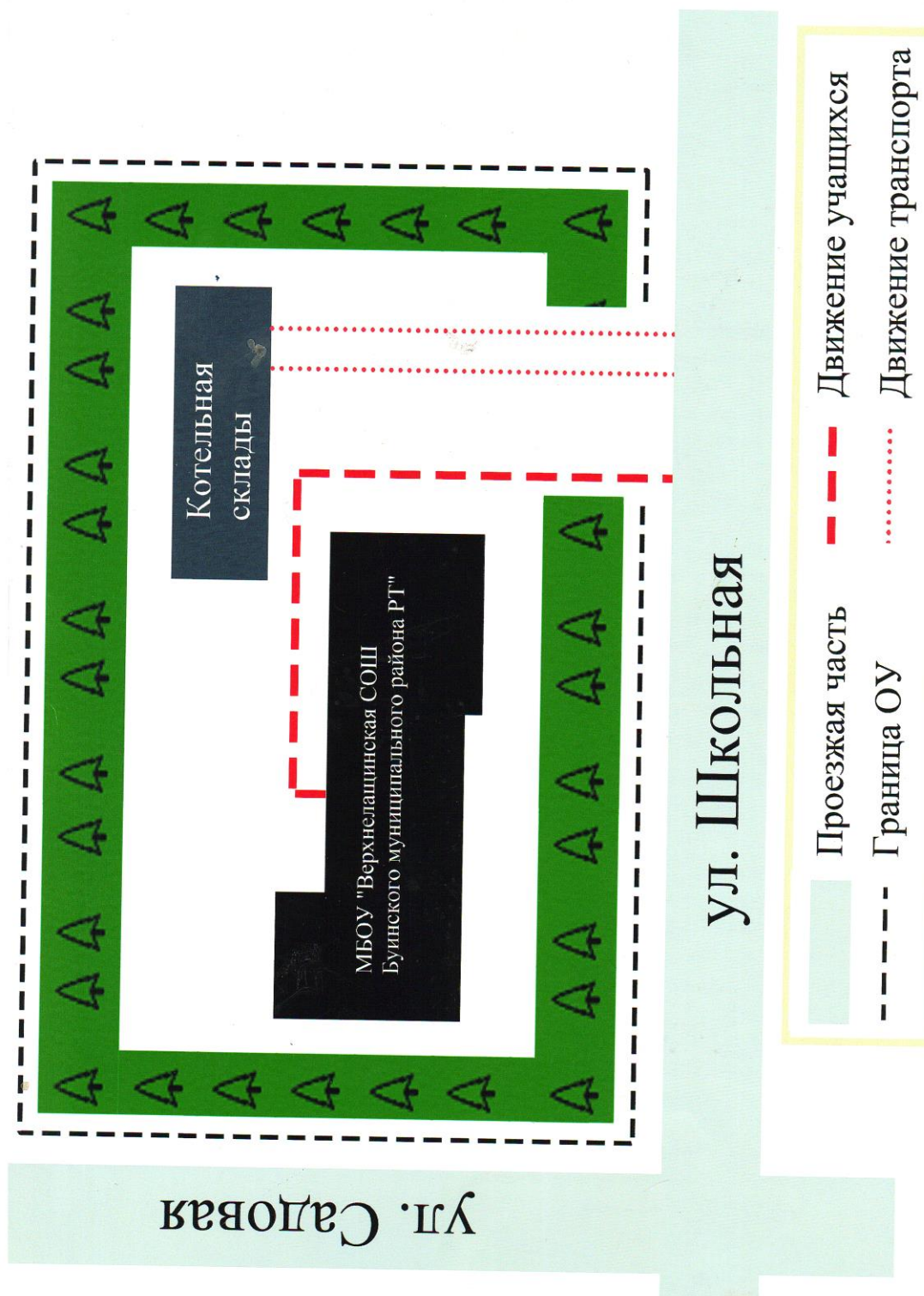
1. Общие сведения.
2. Маршрут движения автобуса до образовательного учреждения.
3. Безопасное расположение остановки автобуса у образовательного учреждения.

III. Приложения

План-схема пути движения транспортных средств и детей (обучающихся, воспитанников) при проведении дорожных ремонтно-строительных работ вблизи образовательного учреждения

I. План-схемы образовательного учреждения

1. Район расположения образовательного учреждения, пути движения транспортных средств и детей (обучающихся, воспитанников)



Рекомендации к составлению план-схемы района расположения образовательного учреждения

1. Район расположения образовательного учреждения определяется группой жилых домов, зданий и улично-дорожной сетью с учетом остановок общественного транспорта (выходов из станций метро), центром которого является непосредственно образовательное учреждение;

2. Территория, указанная на схеме, включает:

образовательное учреждение;

стадион вне территории образовательного учреждения, на котором могут проводиться занятия по физической культуре (*при наличии*);

парк, в котором могут проводиться занятия с детьми на открытом воздухе (*при наличии*);

спортивно-оздоровительный комплекс (*при наличии*);

жилые дома, в которых проживает большая часть детей (учеников) данного образовательного учреждения;

автомобильные дороги и тротуары.

3. На схеме обозначены:

расположение жилых домов, зданий и сооружений;

сеть автомобильных дорог;

пути движения транспортных средств;

пути движения детей (обучающихся, воспитанников) в/из образовательного учреждения;

опасные участки (места несанкционированных переходов на подходах к образовательному учреждению, места имевших место случаев дорожно-транспортных происшествий с участием детей-пешеходов и детей-велосипедистов);

уличные (наземные – регулируемые / нерегулируемые) и внеуличные (надземные и подземные) пешеходные переходы;

названия улиц и нумерация домов.

Схема необходима для общего представления о районе расположения образовательного учреждения. На схеме обозначены наиболее частые пути движения обучающихся от дома (от отдаленных остановок маршрутных транспортных средств) к образовательному учреждению и обратно.

При исследовании маршрутов движения детей необходимо уделить особое внимание опасным зонам, где дети (обучающиеся, воспитанники) пересекают проезжие части дорог не по пешеходному переходу.

2. Схема организации дорожного движения в непосредственной близости от образовательного учреждения с размещением соответствующих технических средств организации дорожного движения, маршрутов движения детей и расположения парковочных мест



(допускается схему дополнять фотоматериалами)

Рекомендации к составлению схемы организации дорожного движения в непосредственной близости от образовательного учреждения

1. Схема организации дорожного движения ограничена автомобильными дорогами, находящимися в непосредственной близости от образовательного учреждения.

2. На схеме обозначаются:

здание образовательного учреждения с указанием территории, принадлежащей непосредственно образовательному учреждению (при наличии указать ограждение территории);

автомобильные дороги и тротуары;

уличные (наземные – регулируемые / нерегулируемые) и внеуличные (надземные и подземные) пешеходные переходы на подходах к образовательному учреждению;

дислокация существующих дорожных знаков и дорожной разметки;

другие технические средства организации дорожного движения;

направление движения транспортных средств по проезжей части;

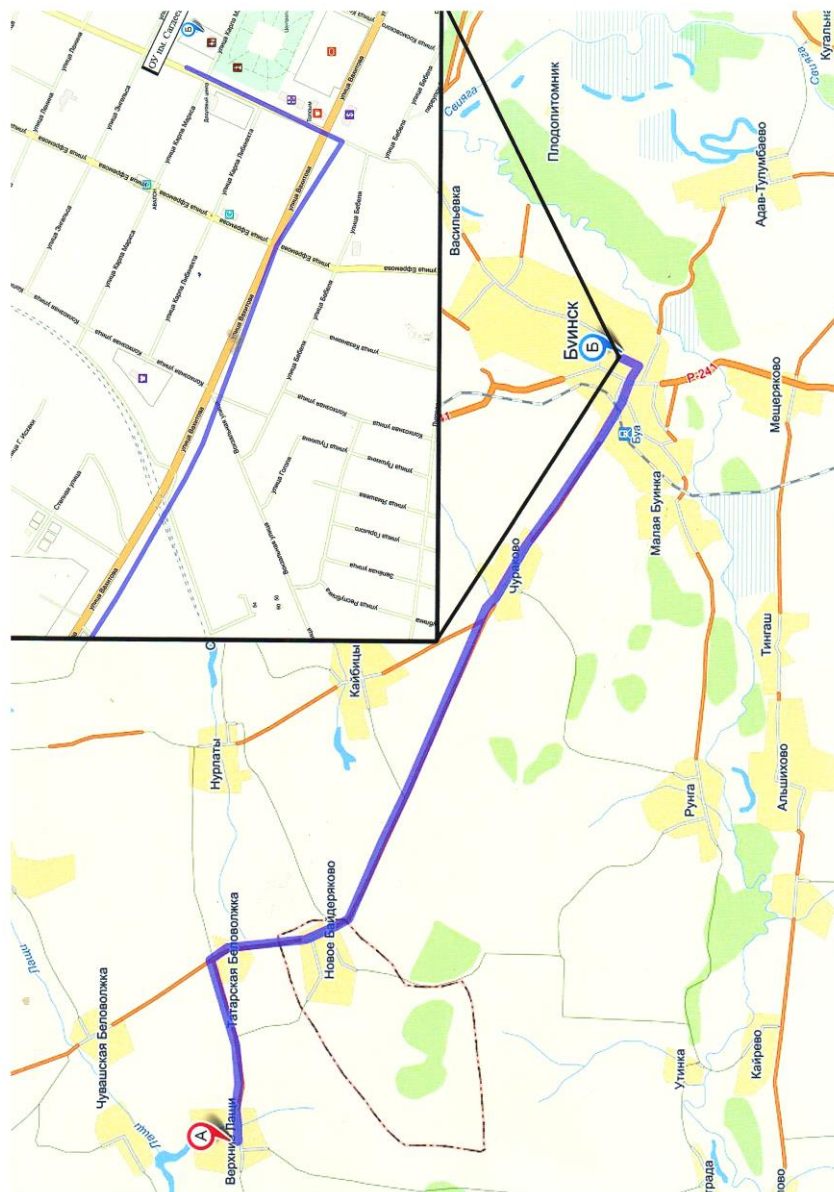
направление безопасного маршрута движения детей (обучающихся, воспитанников).

3. На схеме указано расположение остановок маршрутных транспортных средств и безопасные маршруты движения детей (обучающихся, воспитанников) от остановочного пункта к образовательного учреждения и обратно;

4. При наличии стоянки (парковочных мест) около образовательного учреждения, указывается место расположение и безопасные маршруты движения детей от парковочных мест к образовательному учреждению и обратно.

К схеме (в случае необходимости) должен быть приложен план мероприятий по приведению существующей организации дорожного движения к организации дорожного движения, соответствующей нормативным техническим документам, действующим в области дорожного движения, по окончании реализации которого готовится новая схема.

3. Маршруты движения организованных групп детей от образовательного учреждения к стадиону, парку или спортивно-оздоровительному комплексу

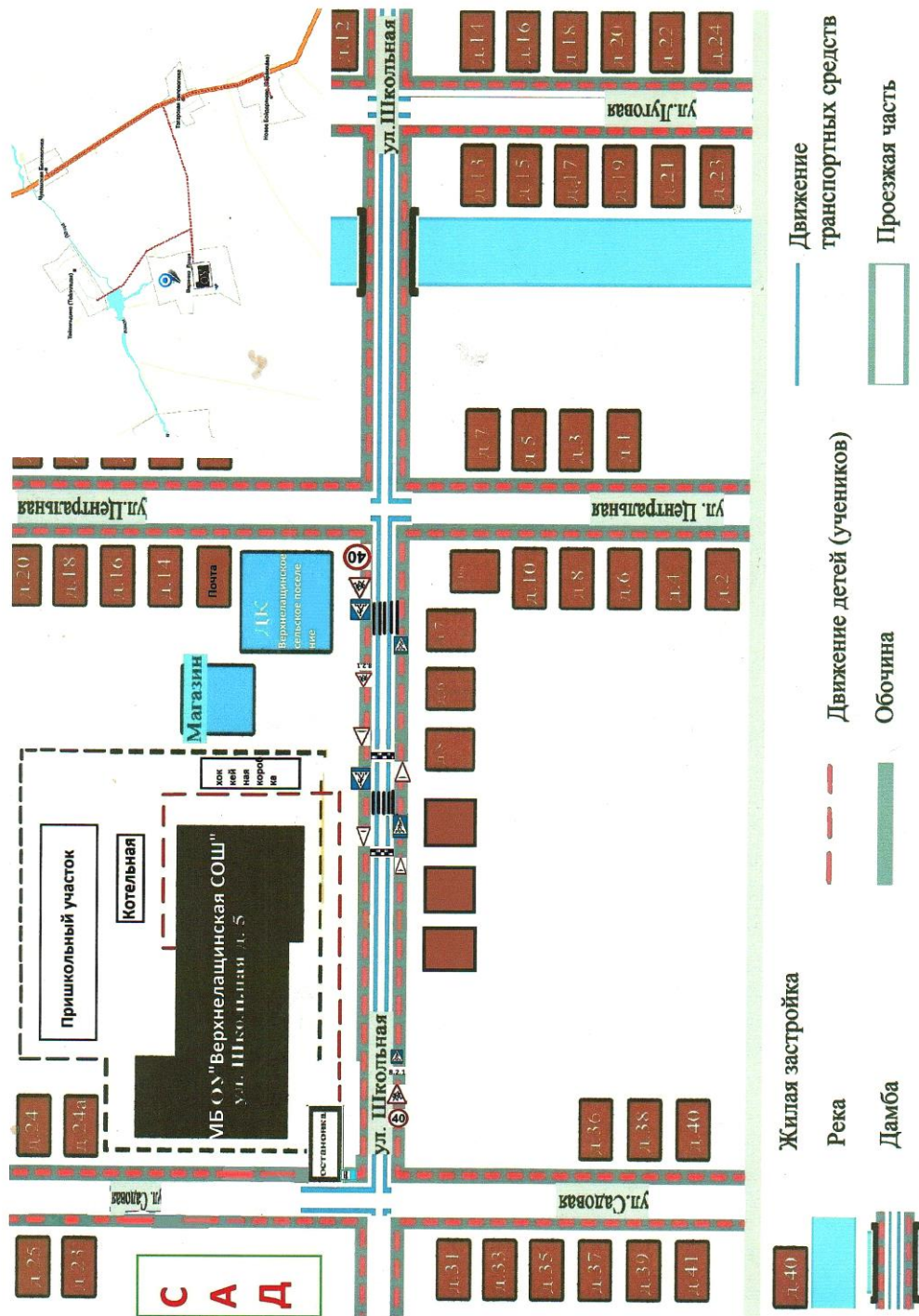


Рекомендации к составлению схемы маршрутов движения организованных групп детей от образовательного учреждения к стадиону, парку или спортивно-оздоровительному комплексу

На схеме района расположения образовательного учреждения указываются безопасные маршруты движения детей от образовательного учреждения к стадиону, парку или спортивно-оздоровительному комплексу и обратно.

Эти схемы должны использоваться преподавательским составом при организации движения групп детей к местам проведения занятий вне территории образовательного учреждения.

4. Пути движения транспортных средств к местам разгрузки/погрузки и рекомендуемые безопасные пути передвижения детей по территории образовательного учреждения



Рекомендации к составлению схемы пути движения транспортных средств к местам разгрузки/погрузки и рекомендуемые безопасные пути передвижения детей по территории образовательного учреждения

На схеме указывается примерная траектория движения транспортных средств на территории образовательного учреждения, в том числе места погрузки/разгрузки, а также безопасный маршрут движения детей во время погрузочно-разгрузочных работ.

В целях обеспечения безопасного движения детей по территории образовательного учреждения необходимо исключить пересечения путей движения детей и путей движения транспортных средств.

II. Информация об обеспечении безопасности перевозок детей специальным транспортным средством (автобусом).

(при наличии автобуса(ов))

1. Общие сведения

Модель Марка FIAT DUCATO

Государственный регистрационный знак О 030 НК 116 RUS

Год выпуска 2011 Количество мест в автобусе 19

Соответствие конструкции требованиям, предъявляемым к школьным автобусам

1. Сведения о водителе(ях) автобуса(сов)

Фамилия, имя, отчество, телефон	Дата принятия на работу	Стаж вождения ТС категории D	Дата предстоящего медицинского осмотра	Период проведения стажировки	Сроки повышения квалификации	Допущенные нарушения ПДД / в том числе через «Глонас»
Камалетдинов Шамиль Харресович 89991645825	08.01.2019	5 лет	26.12.2019			нет

2. Организационно-техническое обеспечение

1) Лицо, ответственное, за обеспечение безопасности дорожного движения (ФИО): **Назмиев Р.А.**

назначено _____,

прошло аттестацию _____.

2) Организация проведения предрейсового медицинского осмотра водителя: осуществляет : **медсестра - Гафурова Гельсусе Мансуровна**

(Ф.И.О. специалиста)

на основании удостоверения о повышении квалификации

3) Организация проведения предрейсового технического осмотра транспортного средства:

осуществляет : **Раимов В.А.**

(Ф.И.О. специалиста)

4) Дата очередного технического осмотра: **май 2019 года**

5) Место стоянки автобуса в нерабочее время РТ г.Буинск ул. Казанский таркт д.3
бывший АТП г.Буинска

меры, исключающие несанкционированное использование : **стоянка в гараже**

6) Место ремонта и технического обслуживания автобуса : **ООО «Апастовский АТП»п.г.т. Апастово, ул. Х.Такташа д.6**

7) Наличие и работоспособность алкозамка. Факты с работки : **отсутствует**

3. Сведения о владельце автобуса

Юридический адрес владельца: **МБОУ «Верхнелашинская ООШ Буинского муниципального района РТ» 43644 РТ, Буинский район, с. Верхние Лащи, улица Школьная, дом 5.**

Фактический адрес владельца: **МБОУ «Верхнелашинская ООШ Буинского муниципального района РТ» 43644 РТ, Буинский район, с. Верхние Лащи, улица Школьная, дом 5.**

Телефон ответственного лица : **884374 43-6-44 раб.тел.**

89046608361 сот.тел.

Директор (руководитель)

образовательного учреждения _____

(подпись)

И.И.Шарафутдинова

Рекомендации к составлению схемы маршрута движения автобуса до образовательного учреждения

На схеме указываются населенные пункты, через которые следует автобус образовательного учреждения, оборудованные места остановок для посадки и высадки детей в каждом населенном пункте и в иных местах по маршруту движения автобуса; непосредственно населенный пункт, где расположено образовательное учреждение.

На схеме указывается безопасный маршрут следования автобуса образовательного учреждения из пункта А в пункт В, а также обозначены:

- жилые дома населенных пунктов;
- здание образовательного учреждения;
- автомобильные дороги;
- дислокация существующих дорожных знаков на пути следования автобуса образовательного учреждения;
- пешеходные переходы, пересекающие проезжую часть маршрута движения автобуса образовательного учреждения;
- другие технические средства организации дорожного движения на маршруте движения автобуса образовательного учреждения.

Дополнительно, при наличии трудных (опасных) участков дорог по пути следования автобуса, представляется целесообразным давать их подробное описание с рекомендациями по безопасному преодолению.

Кроме того, рекомендуется дополнять паспорт фотоматериалами с изображением таких участков, а также с изображениями остановочных пунктов и мест ожидания.

В случаях, когда осуществляется перевозка детей специальным транспортным средством на экскурсии, спортивные соревнования, в детские оздоровительные лагеря, к месту сдачи государственной аттестации и единого государственного экзамена, Паспорт безопасности маршрута движения автобуса образовательного учреждения дополняется соответствующими схемами дополнительных маршрутов движения специального транспортного средства (автобуса).

**План работы отряда ЮИД «Зеленый свет» на 2018-2019 учебный год
МБОУ «Верхнелазинская ООШ»**

№	Мероприятие	Срок выполнения
1	Выборы состава отряд ЮИД	Сентябрь
2	Встреча инспекторами ГИБДД На тему «Безопасность и ПДД»	Сентябрь
3	«Дети и дорога» Участие в акции «Засветись» (проверка у всей школы светоотражателей)	Сентябрь
4	Изучение Правил дорожного движения	1 раза в неделю
5	Организация просмотра видеофильмов по правилам дорожного движения	В течение года
6	Проведение викторины «Красный, желтый, зеленый»	Ноябрь
7	«На улице – не в комнате, о том, ребята, помните!» Проведение занятий по правилам поведения на улицах и дорогах	Согласно графику
8	Проведение праздника «Посвящение в пешеходы»	Ноябрь
9	Участие в конкурсе рисунков по правилам дорожного движения	Декабрь
10	Обзор материалов печатного издания «Добрая Дорога Детства» для учащихся школы	Январь
11	Профилактика ДТП с обучающимися. Оказание первой медицинской помощи с привлечением медицинской сестры школы	Февраль
12	Проведение викторины по правилам дорожного движения в начальной школе	Март
13	Подготовка к районному конкурсу «Безопасное колесо»	Апрель
14	Перед уходом ребят на каникулы провести во всех классах линейки безопасности. Инструктажи по ПДД.	Май